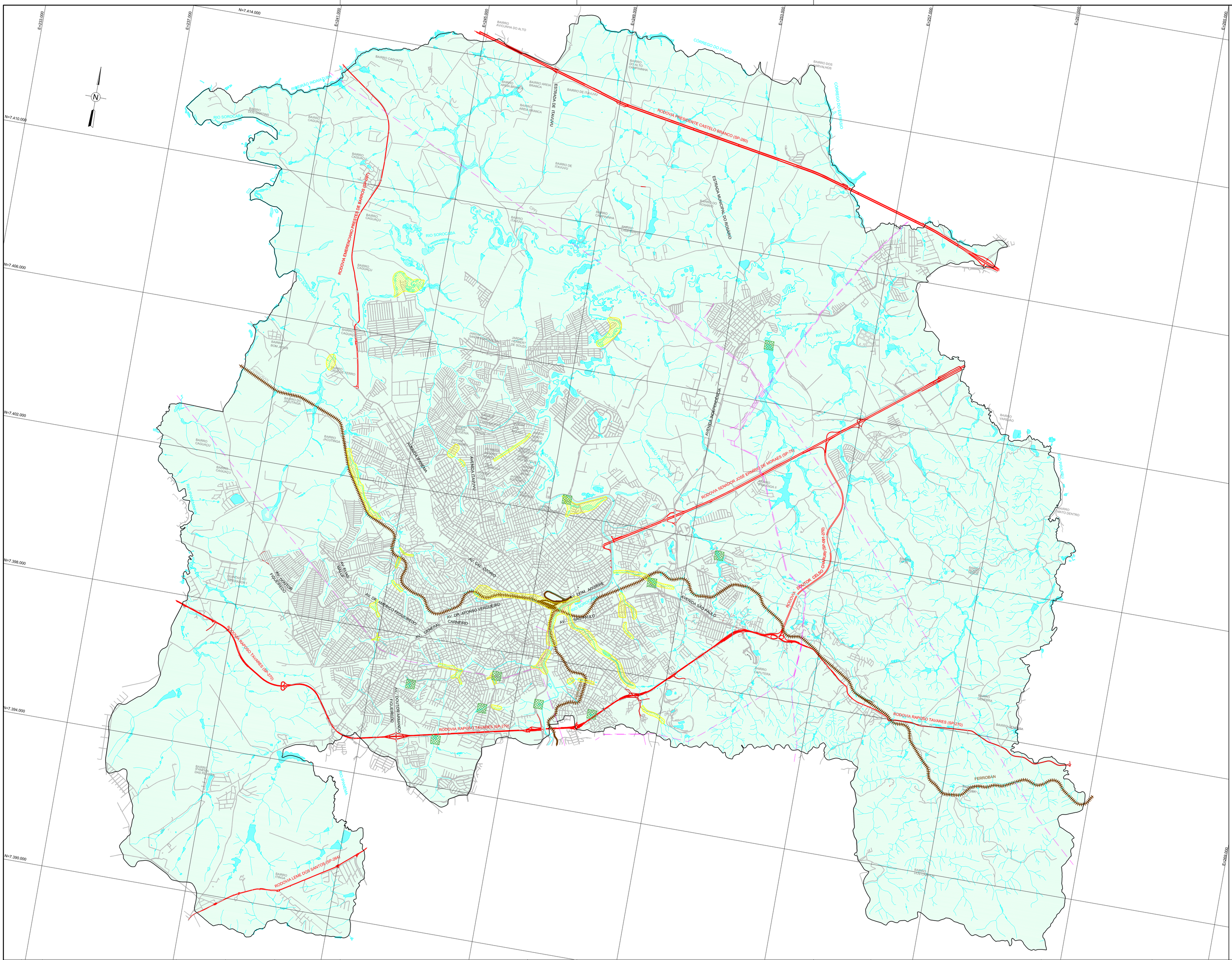

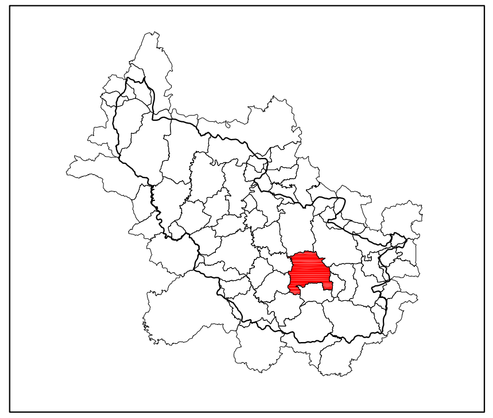

MAPA DE LOCALIZAÇÃO

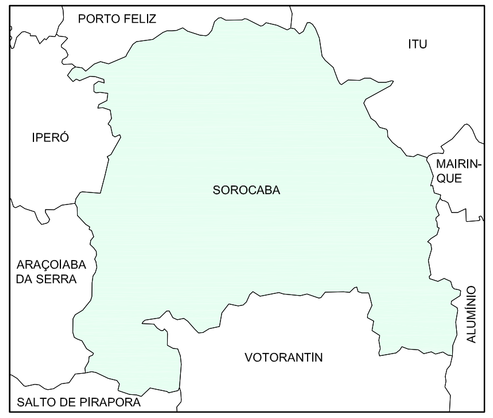

ÁREA DE ESTUDO

LEGENDA

- HIDROGRAFIA
- LIMITE MUNICIPAL
- AUTO ESTRADA
- RODOVIA
- ESTRADAS MUNICIPAIS, AVENIDAS E RUAS
- FERROVIA
- LINHA DE TRANSMISSÃO
- LIMITE DA ZONA URBANA
- LIMITE DE BACIA
- ÁREA SUSCETÍVEL À INUNDAÇÃO
- GALERIA DE ÁGUAS PLUVIAIS
- GALERIA DE ÁGUAS PLUVIAIS EM AMPLIAÇÃO
- ÁREA SEM GALERIAS DE ÁGUAS PLUVIAIS
- CURSO D´ÁGUA CANALIZADO
- BACIA DE RETENÇÃO DE ESCOAMENTO FLUVIAL

0 500 1000 1500 2000 4000m

1:50.000

ESCALA GRÁFICA

Nº	DATA	REVISÃO	EXECUTADO POR	APROVADO POR	ACEITO	DATA	DESENHOS DE REFERÊNCIA	NÚMERO

NOTAS

SSE

APROVADO __/__/__

ENGECORPS

DES.:	M.A.G.	08/2010
PROJ.:	MARIA BERNARDETE SOUSA SENDER • CREA 0601694180	08/2010
APROV. POR:	DANNY DALBERSON DE OLIVEIRA	08/2010
CREA Nº	0600495622	

Governo do Estado de São Paulo

Secretaria de Saneamento e Energia

Planos Integrados Municipais de Saneamento Básico - UGRHI10

SOROCABA

SISTEMA DE DRENAGEM

Nº

REV.: R0

FL.: 1/1

Nº CONTRATADA 1063SSEGSTSODR01

ESCALA: INDICADA